

Филиал ФГБУ "ФКП Росреестра" по Краснодарскому краю

(наименование органа кадастрового учета)

КАДАСТРОВЫЙ ПАСПОРТ ЗЕМЕЛЬНОГО УЧАСТКА (выписка из государственного кадастра недвижимости)


22.06.2012 № 2343/12/12-375550

В.1

1	Кадастровый номер 23:40:0404004:3		2	Лист № 1	3	Всего листов: 5		
Общие сведения								
4	Предыдущие номера: —		6					
5	Дата внесения номера в государственный кадастр недвижимости: 01.01.2001							
7	Местоположение: установлено относительно ориентира, расположенного в границах участка. Почтовый адрес ориентира: Краснодарский край, г. Геленджик, ул. Революционная, 47							
8	Категория земель:							
8.1	Земли сельскохозяйственного назначения	Земли населенных пунктов	Земли промышленности, энергетики, транспорта, связи, радиовещания, телевидения, информатики, земли для обеспечения космической деятельности, земли обороны, безопасности и земли иного специального назначения	Земли особо охраняемых территорий и объектов	Земли лесного фонда	Земли водного фонда	Земли запаса	Категория не установлена
8.2	— весь							
9	Разрешенное использование: Для размещения комплекса апартамент-отелей							
10	Фактическое использование/характеристика деятельности: —							
11	Площадь: 47087 +/- 76 кв. м	12	Кадастровая стоимость (руб.): 1177109549.07	13	Удельный показатель кадастровой стоимости (руб./м²): 24998.61	14	Система координат: МСК 23, зона 1	
Сведения о правах:								
15	Правообладатель Муниципальное образование город-курорт Геленджик Краснодарского края	Вид права собственность	Особые отметки Документ					
16	Особые отметки: Земельный участок расположен в кадастровом квартале 23:40:0404004.							
17	—							
18	18.1		Номера образованных участков: —					
	18.2		Номер участка, преобразованного в результате выдела:					
	18.3		Номера участков, подлежащих снятию с кадастрового учета:					

Начальник отдела
(наименование должности)


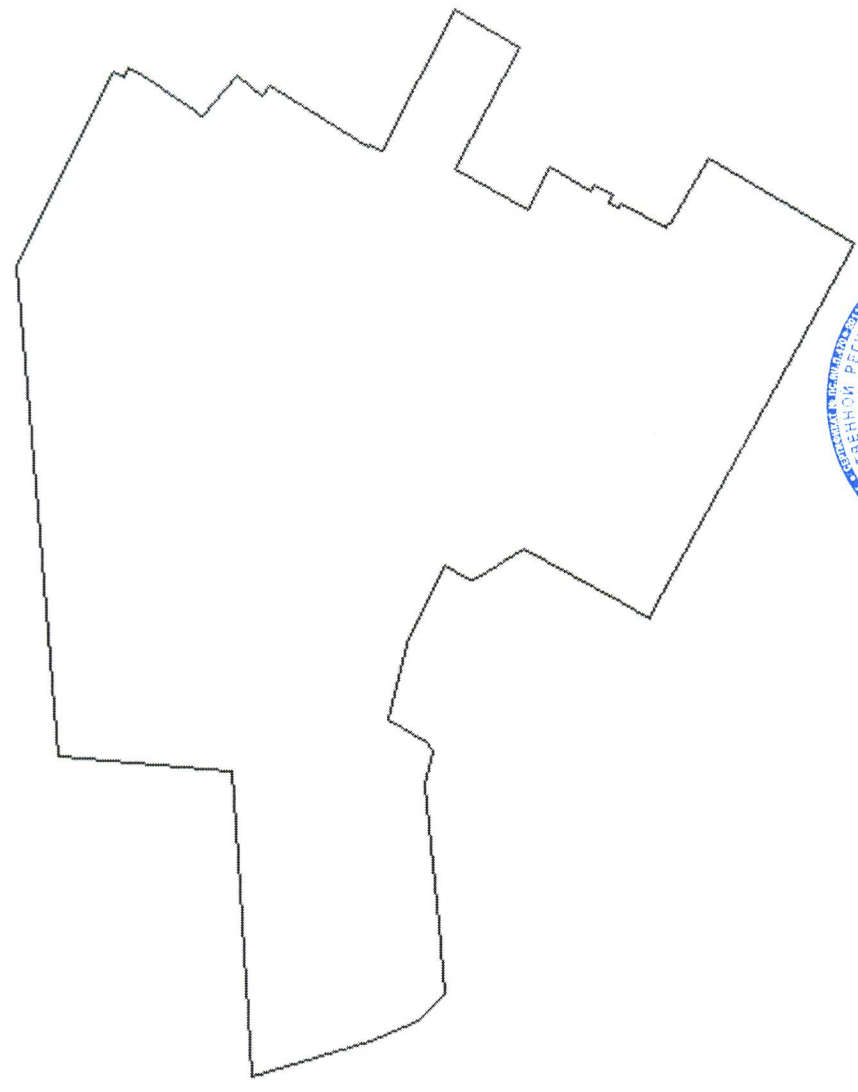
Т. Г. Бессонова
(инициалы, фамилия)



КАДАСТРОВЫЙ ПАСПОРТ ЗЕМЕЛЬНОГО УЧАСТКА (выписка из государственного кадастра недвижимости)
22.06.2012 № 2343/12/12-375550

В.2

1	Кадастровый номер 23:40:0404004:3	2	Лист № 2	3	Всего листов: 5
План (чертеж, схема) земельного участка					
4					
5 Масштаб 1:2500					



Условные знаки: —

Начальник отдела
(наименование должности)

Т. Г. Бессонова
(инициалы, фамилия)

